

LOUBÍ U DĚČINA

malá vodní nádrž na p.p.č. 467/1

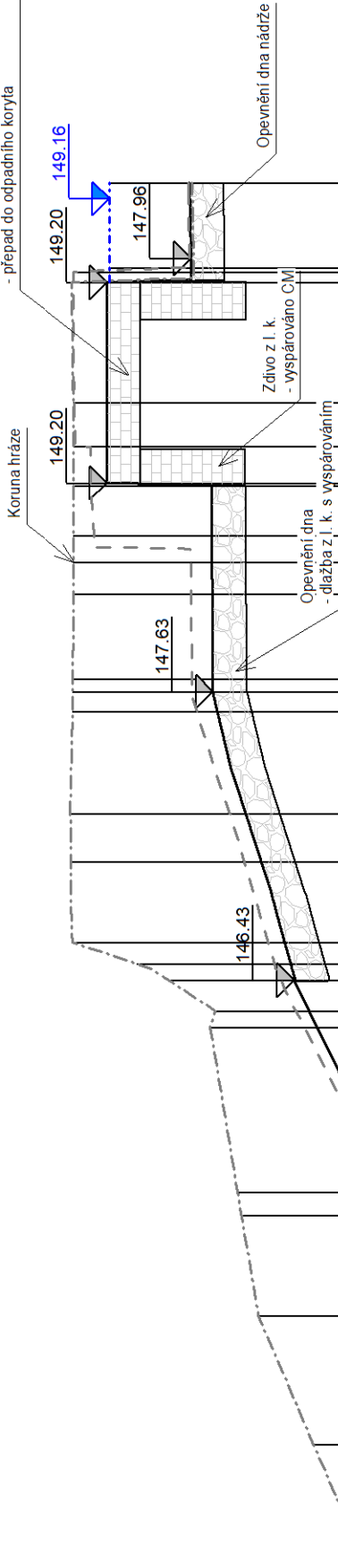
Podélný profil bezp. přelivu

M 1 : 100/100

Ústecký	
Děčín	Loubí u Děčína
3018	467/1
vodní plocha	

KRAJ
KATASTRÁLNÍ ÚZEMÍ
ČÍSLO PARCELY
DRUH POZEMKU

Bezpečnostní přeliv
- předpad přes širokou korunu
- sníženina ve zdi, šířka 2,0 m a délka 3,0 m, hloubka 0,5 m
- odvádí zvýšené průtoky
- předpad do odpadního koryta



LEGENDA

	Hrany konstrukcí/terénu
	Zdivo z lomového kamene
	Dlažba z lomového kamene

ČÍSLO PF

VODNÍ HLADINA

LEVÝ BŘEH

PRAVÝ BŘEH

DNO KORYTA

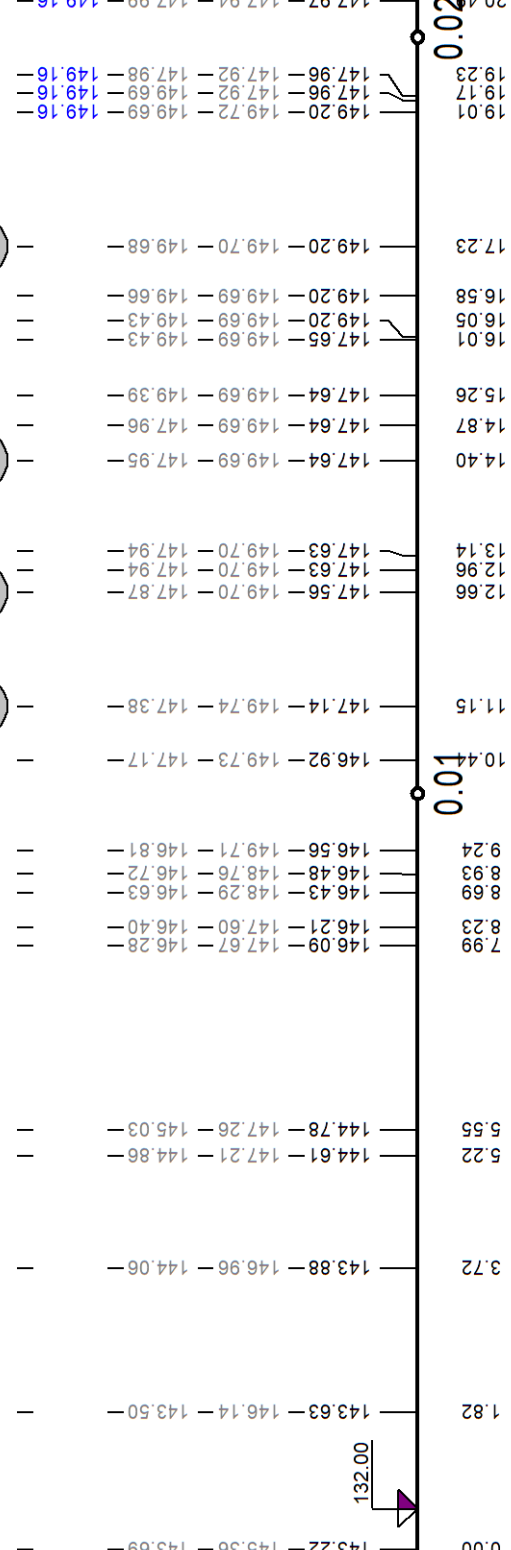
SROVNÁVACÍ ROVINA


STANIČENÍ V KM

STANIČENÍ V M

Výškový systém Bpv

SPÁD NA DÉLKU [m]
CELKOVÁ DÉLKA [m]



 Vodohospodářské projekty s.r.o. VODOHOSPODÁŘSKÉ PROJEKTY s.r.o. Nám. T. G. Masaryka č.p. 130, Česká Lípa 470 01 IČ 227 93 186	
vedoucí projektu: Ing. Jarmila Tavodová	projektoval: Ing. Jan Kozák
kraj: Ústecký	
investor: Statutární město Děčín, Mírové nám. 1175/5, 405 38 Děčín IV	
název akce: Loubí u Děčína malá vodní nádrž na p.p.č. 467/1	
název výkresu: Podélný profil bezp. přelivu	
datum: říjen 2022	číslo paré: D.4.
stupeň PD:	číslo přílohy: